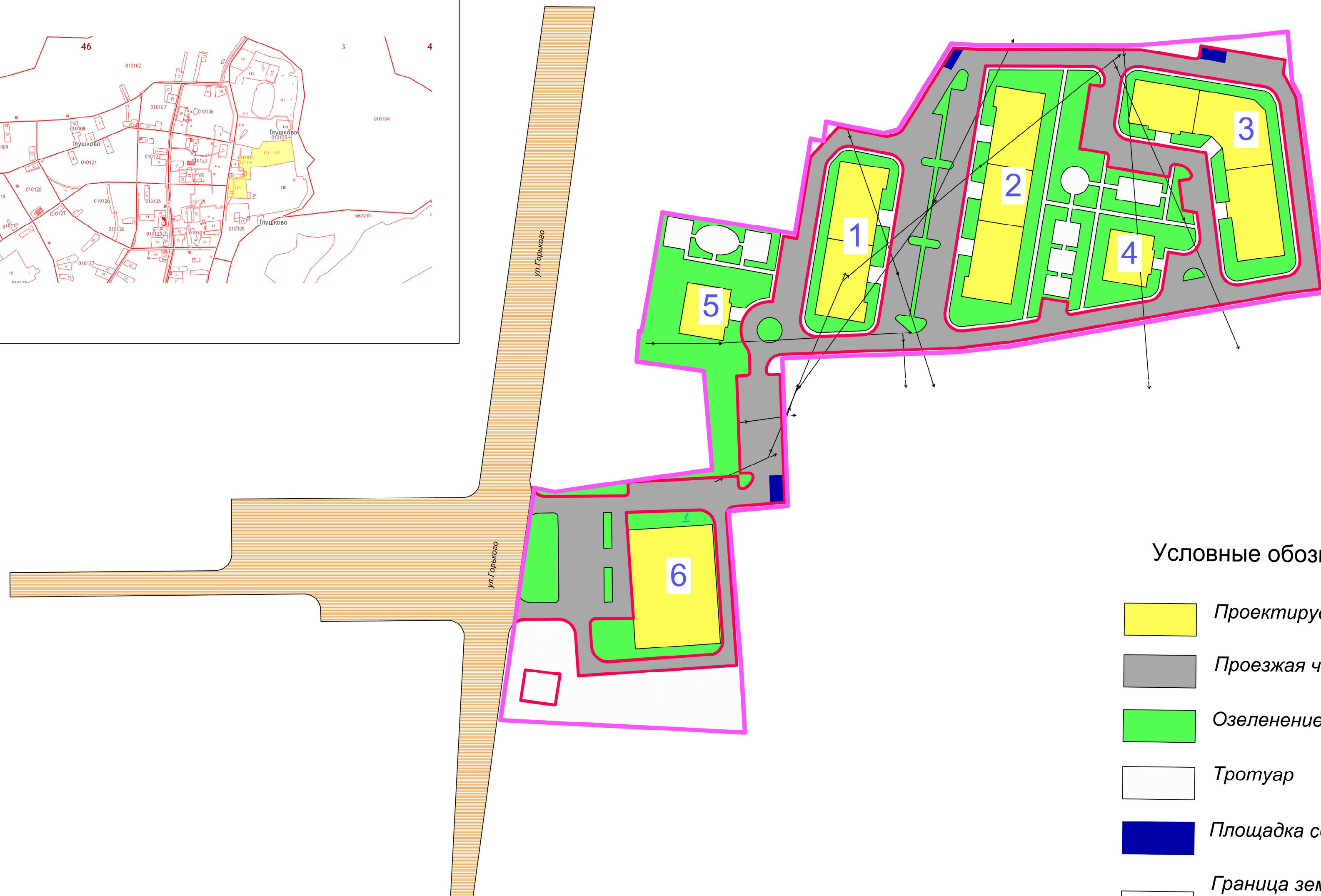
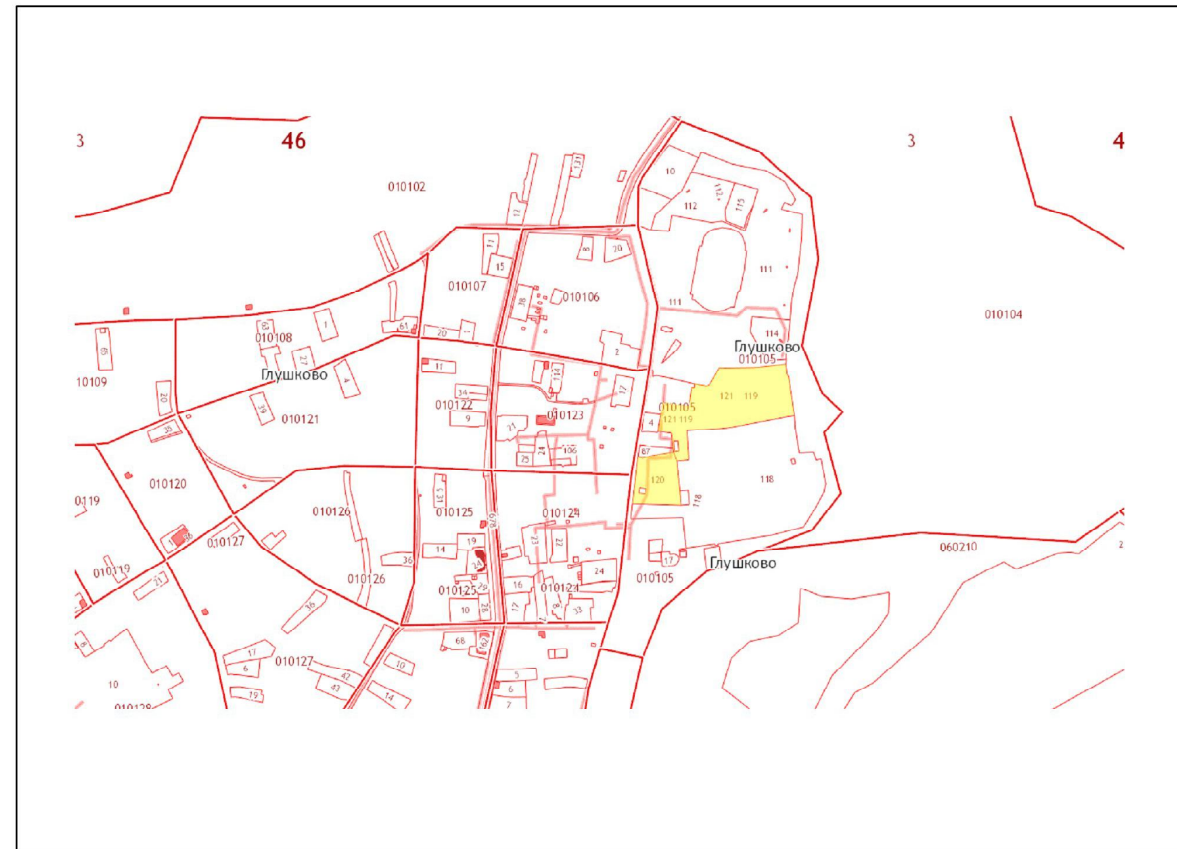









**Проект планировки
территории жилой застройки земельного участка
с кадастровым номером 46:03:010105:120 и 46:03:010105:121
Курская область, р-н Глушковский, п. Глушково, ул. М.Горького**

Ситуационная схема



Условные обозначения

-  Проектируемые здания
-  Проезжая часть
-  Озеленение
-  Тротуар
-  Площадка сбора ТБО
-  Граница земельного участка предоставленная для жилой застройки
-  Красная линия

Экспликация зданий и сооружений

№ по плану	Обозначение объекта на плане	Этажность	Количество		Площадь кв.м		
			зданий	квартир	Застр. здания	Общая	
						квартир (вкл. летнее помещ.)	обществ. помещ.
1	3-этажный 2-секционный жилой дом	3	1	41	1 123	2 128	360
2	3-этажный 3-секционный жилой дом	3	1	53	1 478	2 845	408
3	3-этажный 3-секционный жилой дом	3	1	63	1 538	2 512	396
4	3-этажный 1-секционный жилой дом	3	1	9	317	288	60
5	3-этажный 1-секционный жилой дом	3	1	9	317	288	60
6	Торгово-развлекательный центр	3	1	-	1 380	-	2 760

Основные технико-экономические показатели

№ п.п	Наименование показателей	Единица измерения	Проектное предложение
1	Площадь отведённого участка	кв.м	29 422
2	Площадь застройки	кв.м	5 866
3	Площадь твёрдых покрытий	кв.м	13 550
4	в т. ч. автодорог, проездов и автостоянок	кв.м	10 810
5	тротуаров	кв.м	1 765
6	площадок	кв.м	973
7	Площадь озеленения	кв.м	10 006
8	в т. ч. георешётки	кв.м	1 306
9	Общая площадь квартир	кв.м	8 061
10	Количество квартир	кв.м	175
11	Численность населения	кв.м	403
12	Кол-во машиномест на открытых стоянках	кв.м	192

ООО "Компания "ЯНСОНС"						
Проект планировки территории жилой застройки земельного участка с кадастровым номером 46:03:010105:120 и 46:03:010105:121 Курская область, р-н Глушковский, п. Глушково, ул. М.Горького						
Изм.	Кол.уч.	Лист	№ док.	Подпись	Дата	
Рук. проекта	Воробьёв А.А.					Стадия
Топограф	Рожинская Е.А.					Лист
						Листов
						ПП
						1
						ИП Воробьёв А.А.
						Проект планировки
						План красных линий и планировки территории М 1:1 000

Согласовано:

Безимн. инв. №

Подпись и дата

Инв. № подл.