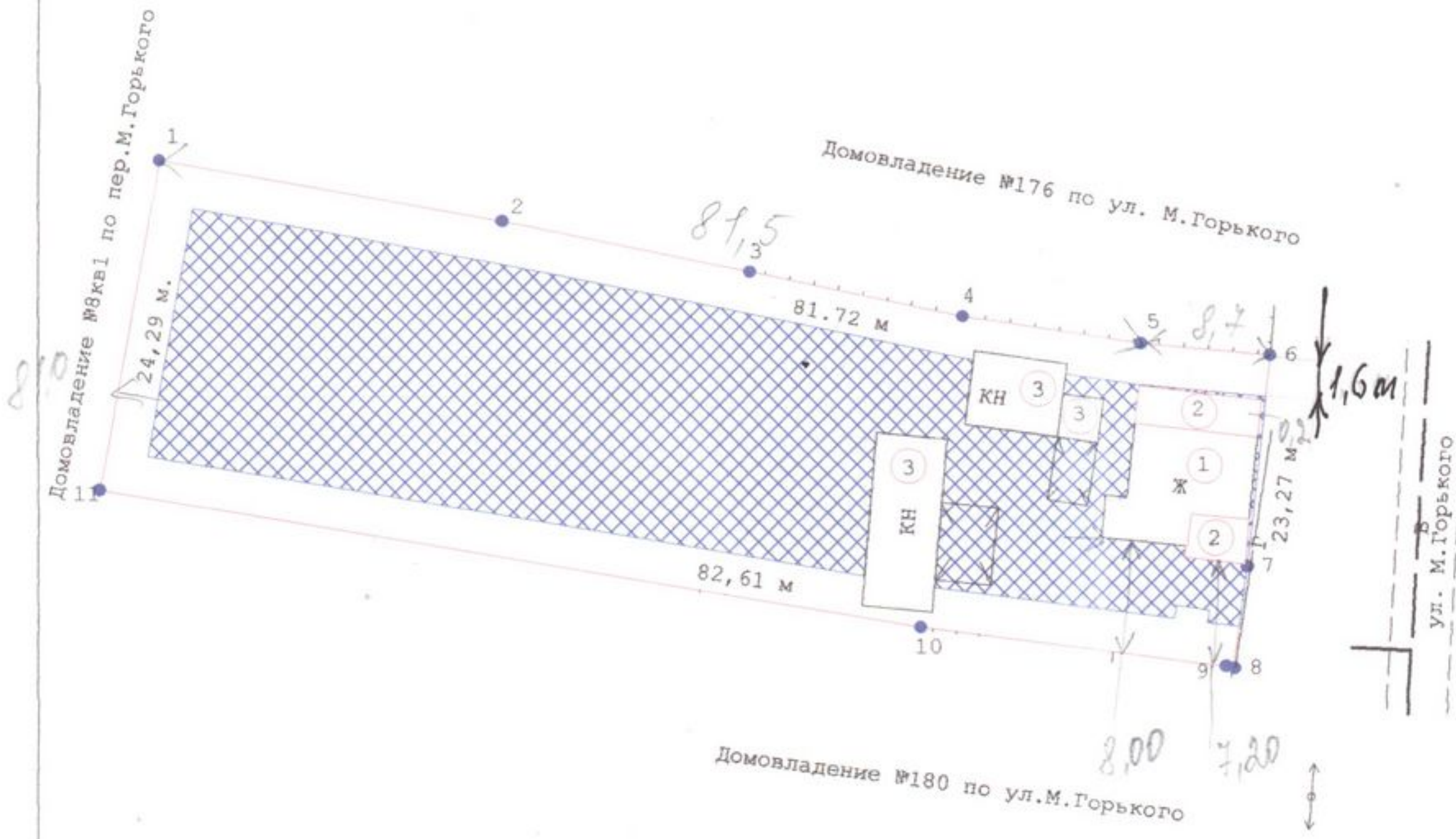


СХЕМА

планировочной организации земельного участка  
на реконструкцию жилого дома, расположенного  
по адресу: Курская область, Глушковский район,  
п. Глушково, ул. М. Горького, дом 178

*с отклонениями от предельных  
параметров*



Площадь застройки 56 кв.м.

Экспликация зданий и сооружений

- 1 Существующий жилой дом
- 2 планируемый жилой дом
- 3 3.Вспомогательные сооружения

Условные обозначения

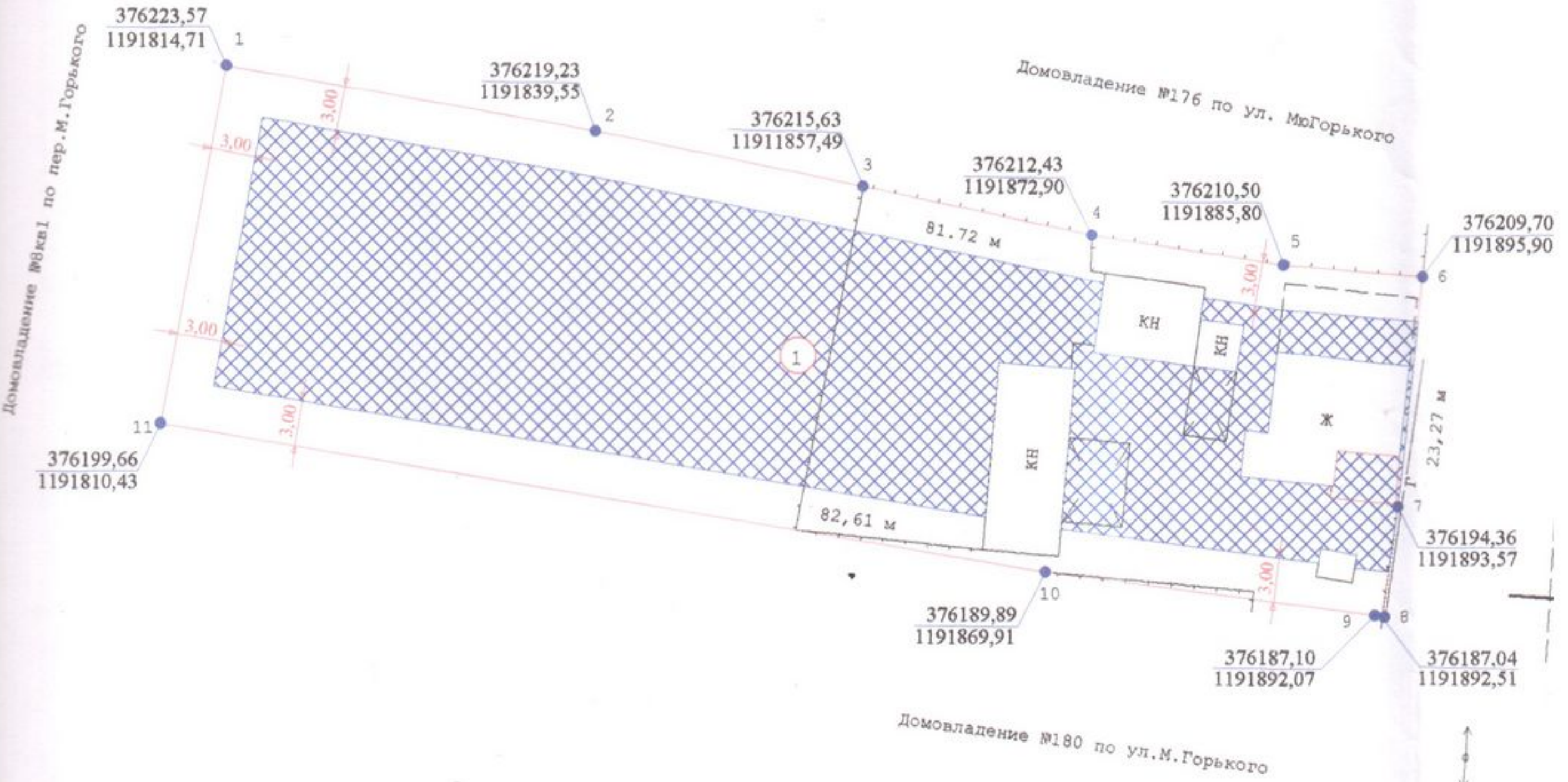
- В— Сети водоснабжения
- Г— Газопровод

Застройщик

*Торваева В.А.*



Градостроительный чертёж земельного участка



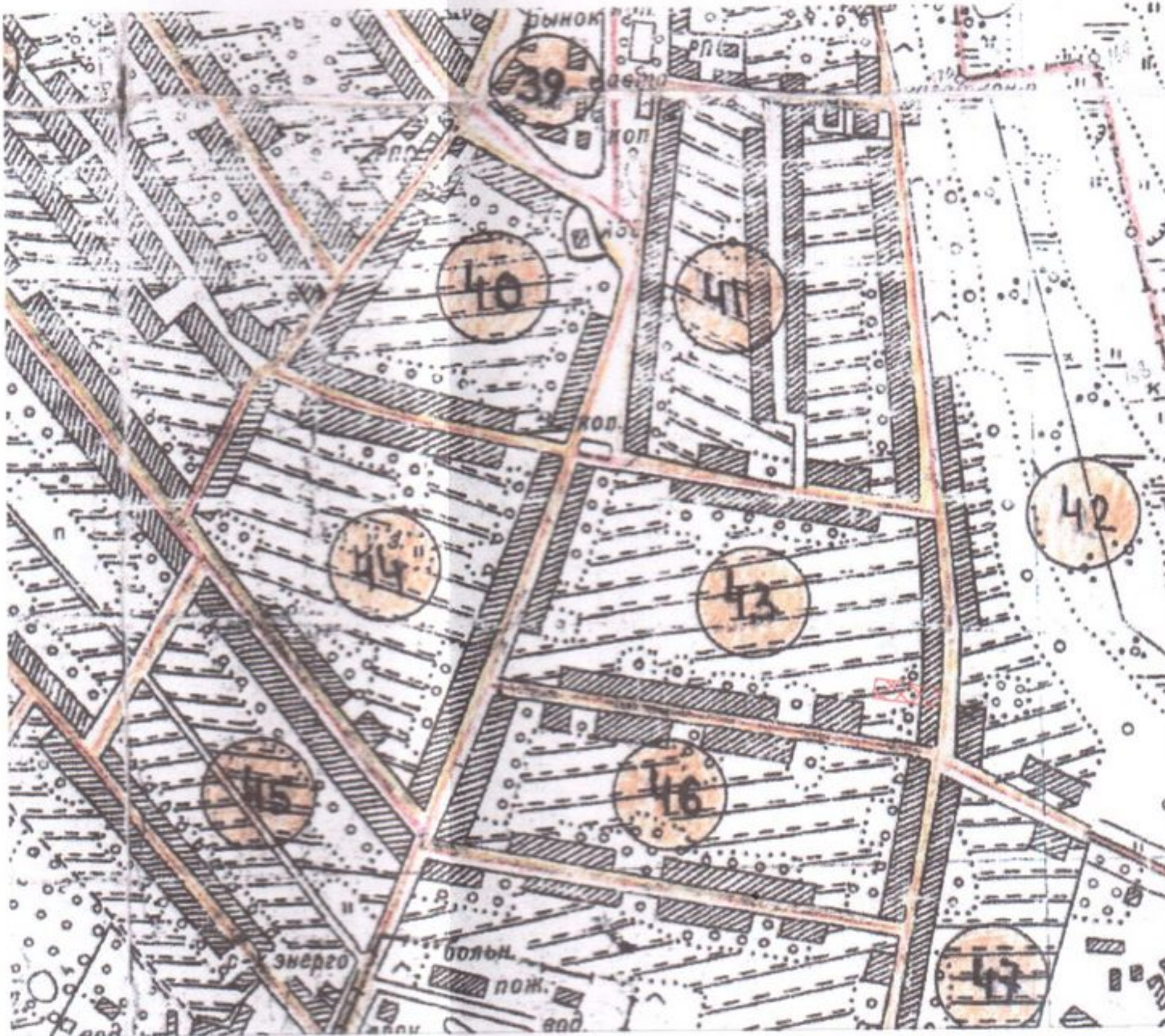
Кадастровый номер земельного участка 46:03:010143:53

Площадь земельного участка 1931 кв.м

1. Чертеж градостроительного плана земельного участка разработан на топографической основе выполненной ИП Руденко А.Ф.



Ситуационный план



Экспликация объектов

| Номер п/п | Наименование объекта                             | Примечание |
|-----------|--|------------|
| 1         | Место допустимого размещения зданий и сооружений |            |

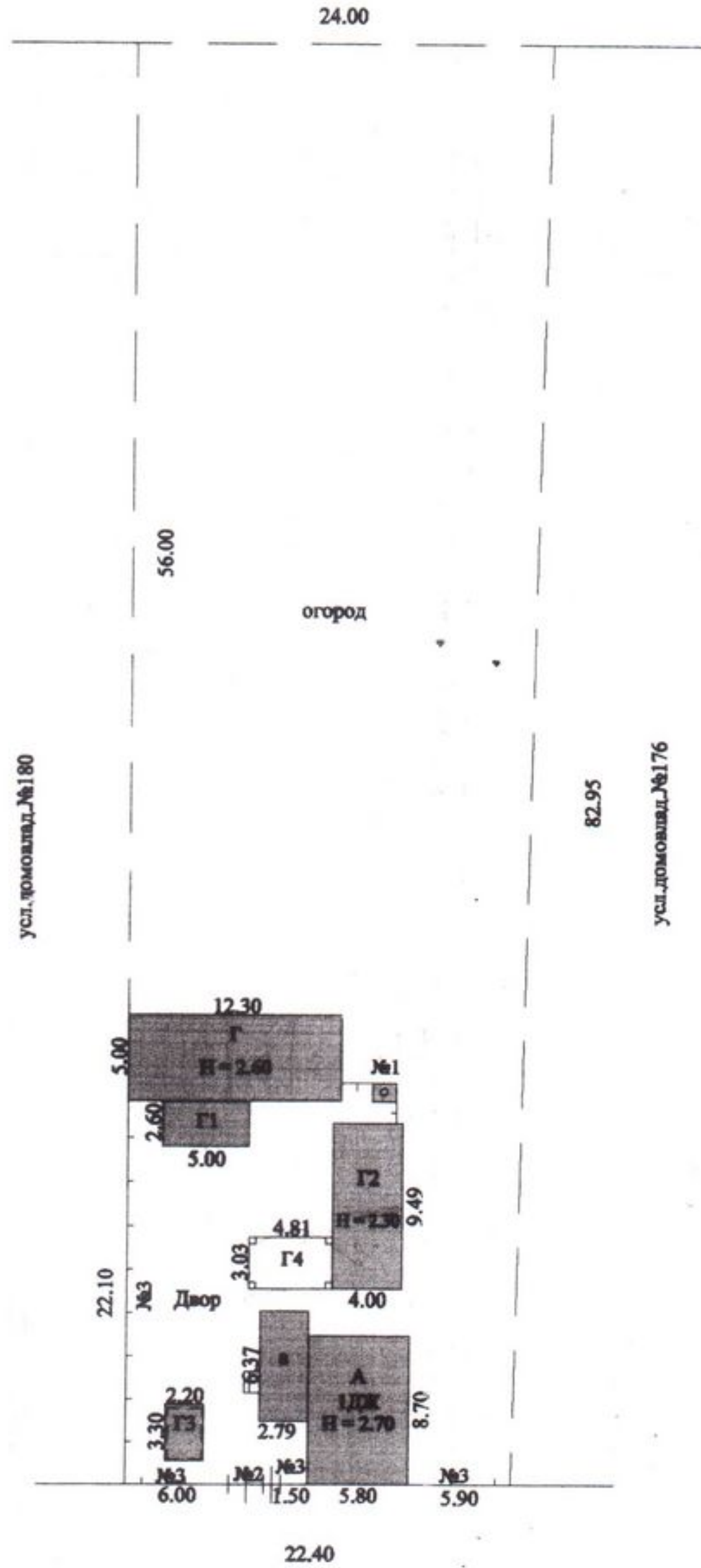
Условные обозначения к чертежу градостроительного плана земельного участка

|                             |  |
|-----------------------------|--|
| X 376391,06<br>Y 1191044,33 | Координаты точек поворотных углов земельного участка   |
|                             | Границы земельного участка и точки поворота границ земельного участка                        |
|                             | Места допустимого размещения зданий, строений, сооружений                                    |
|                             | Обозначение существующих зданий, расположенных за пределами границ земельного участка        |
|                             | Размеры минимального отступа мест допустимого размещения зданий от границ земельного участка |

|     |       |      |       |       |         |   |                 |      |         |
|-----|-------|------|-------|-------|---------|---|-----------------|------|---------|
|     |       |      |       |       |         | Заказчик: Порываева Виктория Александровна  |                 |      |         |
|     |       |      |       |       |         | Реконструкция жилого дома расположенного по адресу: Курская обл., р-н Глушковский, п. Глушково, ул. М.Горького, дом 178 |                 |      |         |
| Изм | Колуч | Лист | Модок | Подп. | Дата    | Чертеж градостроительного плана   | Заказ           | Лист | Масштаб |
|     |       |      |       |       |         |   | ИНВ. №          | 1/1  | 1:500   |
|     |       |      |       |       | 09.2018 | М 1:500   | ИП Руденко А.Ф. |      |         |
|     |       |      |       |       | 09.2018 |   |                 |      |         |
|     |       |      |       |       | 09.2018 |   |                 |      |         |



4. СИТУАЦИОННЫЙ ПЛАН



ул. М. Горького По состоянию на 22.05.09

Техник Пензина Г. М.

Наименование ОТИ: ФГУП "Ростехинвентаризация - Федеральное БТИ" Курский филиал Глушковское отделение

Ситуационный план объекта индивидуального жилищного строительства

|                     |                         |                      |  |   |
|---------------------|-------------------------|----------------------|--|---|
| начальник отделения | ФИО<br><br>Осадчая А.И. | Дата                 | Адрес объекта<br><br>Глушковский р-н,<br>рп. Глушково, ул. Горького,<br>д. 178 | Лист 1<br>Листов 1<br><br>Масштаб 1:500 |
|                     |                         | 22.05.09             |  |   |
|                     |                         | Подпись<br><i>Ос</i> |  |   |