

Утверждена

(наименование документа об утверждении, включая наименования

органов государственной власти или органов местного

самоуправления, принявших решение об утверждении схемы

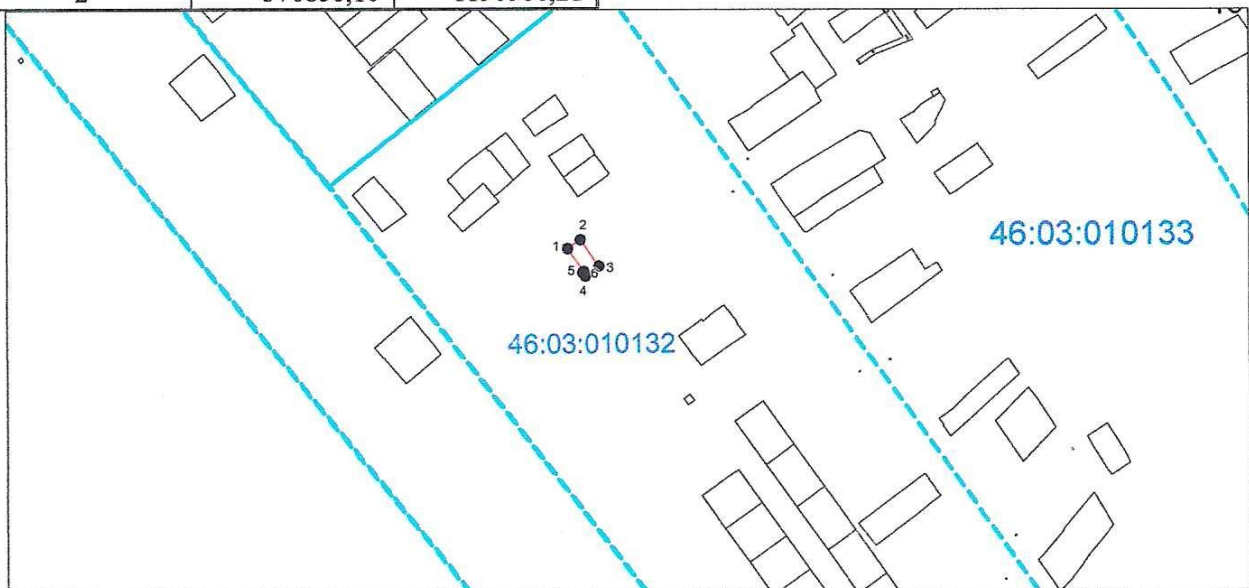
или подписавших соглашение о перераспределении земельных

от _____ № _____

Схема расположения земельного участка или земельных участков на кадастровом плане территории

Условный номер земельного участка —		
Площадь земельного участка 340 м ²		
Обозначение характерных точек границ	Координаты, м	
	X	Y
1	2	3
1	376848,87	1190556,02
2	376856,10	1190566,21





1	2	3
3	376834,65	1190581,59
4	376826,35	1190570,28
5	376829,22	1190568,21
6	376829,97	1190569,17
1	376848,87	1190556,02



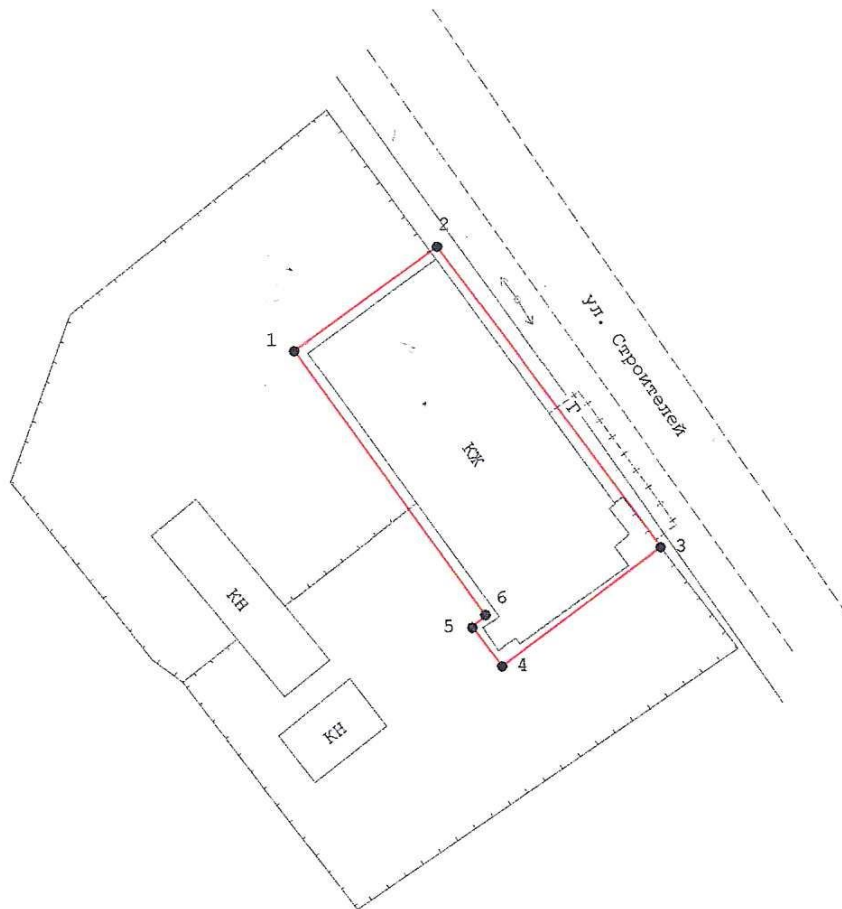
Система координат: МСК-46

Масштаб 1:5782

Условные обозначения:

-  — граница образуемого земельного участка,
-  — граница учтенного земельного участка,
-  — граница кадастрового квартала,
-  — характерная точка границы земельного участка.

ТОПОПЛАН ЗЕМЕЛЬНОГО УЧАСТКА



		Заказчик: Администрация поселка Глушково		
		Объект: Курская область, п.Глушково,ул.Строителей 12	Заказ	Лист
Геодезист	Руденко А.В.		1/1	1:500
Исполнитель	Галкина Вячеславовна			
		План земельного участка	ИНВ. №	